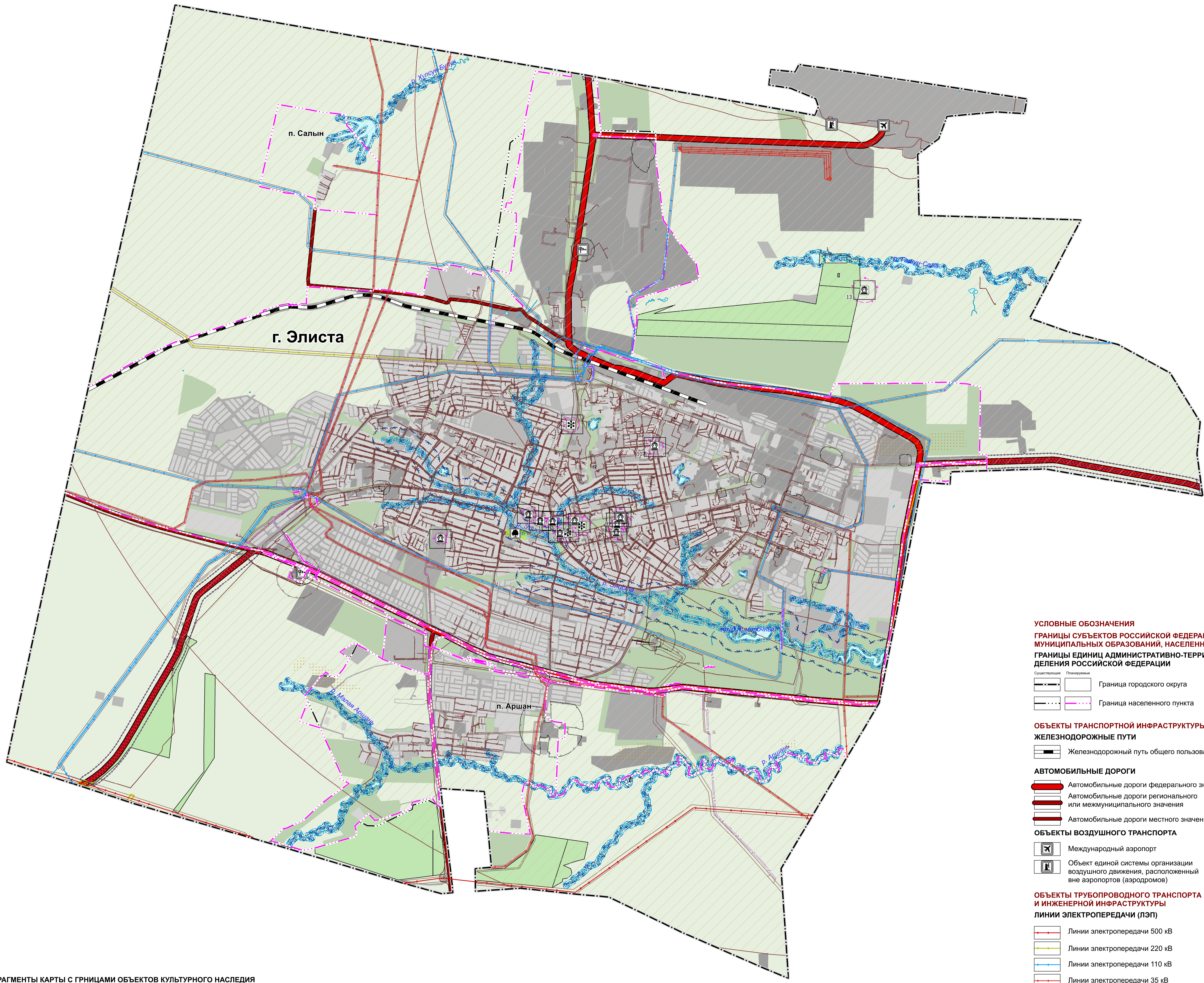


ГЕНЕРАЛЬНЫЙ ПЛАН ГОРОДА ЭЛИСТЫ

МАТЕРИАЛЫ ПО ОБОСНОВАНИЮ

КАРТА ЗОН С ОСОБЫМИ УСЛОВИЯМИ ИСПОЛЬЗОВАНИЯ ТЕРРИТОРИЙ (С УКАЗАНИЕМ ГРАНИЦ ЛЕСНИЧЕСТВ). М 1:25000



УСЛОВНЫЕ ОБОЗНАЧЕНИЯ
ГРАНИЦЫ СУБЪЕКТОВ РОССИЙСКОЙ ФЕДЕРАЦИИ, МУНИЦИПАЛЬНЫХ ОБРАЗОВАНИЙ, НАСЕЛЕННЫХ ПУНКТОВ
ГРАНИЦЫ ЕДИНИЦ АДМИНИСТРАТИВНО-ТЕРРИТОРИАЛЬНОГО ДЕЛЕНИЯ РОССИЙСКОЙ ФЕДЕРАЦИИ

— Граница городского округа
 - - - - - Граница населенного пункта

ОБЪЕКТЫ ТРАНСПОРТНОЙ ИНФРАСТРУКТУРЫ

ЖЕЛЕЗНОДОРОЖНЫЕ ПУТИ
 — Железнодорожный путь общего пользования

АВТОМОБИЛЬНЫЕ ДОРОГИ
 — Автомобильные дороги федерального значения
 — Автомобильные дороги регионального или межмуниципального значения
 — Автомобильные дороги местного значения

ОБЪЕКТЫ ВОЗДУШНОГО ТРАНСПОРТА
 [Иконка] Международный аэропорт
 [Иконка] Объект единой системы организации воздушного движения, расположенный вне аэропортов (аэродромов)

ОБЪЕКТЫ ТРУБОВОДОНОГО ТРАНСПОРТА И ИНЖЕНЕРНОЙ ИНФРАСТРУКТУРЫ

ЛИНИИ ЭЛЕКТРОПЕРЕДАЧИ (ЛЭП)
 — Линии электропередачи 500 кВ
 — Линии электропередачи 220 кВ
 — Линии электропередачи 110 кВ
 — Линии электропередачи 35 кВ

ИНЫЕ ОБЪЕКТЫ ФЕДЕРАЛЬНОГО ЗНАЧЕНИЯ, РЕГИОНАЛЬНОГО ЗНАЧЕНИЯ, МЕСТНОГО ЗНАЧЕНИЯ

ОБЪЕКТЫ ГОСУДАРСТВЕННОЙ СИСТЕМЫ НАБЛЮДЕНИЙ ЗА СОСТОЯНИЕМ ОКРУЖАЮЩЕЙ СРЕДЫ
 [Иконка] Стационарный пункт наблюдений за состоянием окружающей природной среды, ее загрязнением

ЗОНЫ С ОСОБЫМИ УСЛОВИЯМИ ИСПОЛЬЗОВАНИЯ ТЕРРИТОРИЙ

САНИТАРНО-ЗАЩИТНАЯ ЗОНА
 [Иконка] Санитарно-защитная зона предприятий, сооружений и иных объектов

ОХРАННАЯ ЗОНА ИНЖЕНЕРНЫХ КОММУНИКАЦИЙ
 [Иконка] Охранная зона газопроводов и систем газоснабжения
 [Иконка] Охранная зона объектов электросетевого хозяйства (вдоль линий электропередачи, вокруг подстанций)
 [Иконка] Охранная зона линий и сооружений связи
 [Иконка] Охранная зона тепловых сетей

ОХРАННАЯ ЗОНА ИНОГО НАЗНАЧЕНИЯ
 [Иконка] Охранная зона стационарных пунктов наблюдений за состоянием окружающей природной среды, ее загрязнением

ВОДООХРАННЫЕ ЗОНЫ
 [Иконка] Водоохранная зона

ПРИБЕРЕЖНЫЕ ЗАЩИТНЫЕ ПОЛОСЫ
 [Иконка] Прибрежная защитная полоса

БЕРЕГОВЫЕ ПОЛОСЫ
 [Иконка] Береговая полоса

ЗОНЫ САНИТАРНОЙ ОХРАНЫ ИСТОЧНИКОВ ПИТЬЕВОГО И ХОЗЯЙСТВЕННО-БЫТОВОГО ВОДОСНАБЖЕНИЯ И ВОДОПРОВОДОВ ПИТЬЕВОГО НАЗНАЧЕНИЯ
 [Иконка] Санитарно-защитная полоса водоводов

ИНЫЕ ЗОНЫ С ОСОБЫМИ УСЛОВИЯМИ ИСПОЛЬЗОВАНИЯ
 [Иконка] Придорожная полоса
 [Иконка] Промысловая территория
 [Иконка] Другие зоны, устанавливаемые в соответствии с законодательством Российской Федерации

ЗОНЫ ОХРАНЫ ОБЪЕКТОВ КУЛЬТУРНОГО НАСЛЕДИЯ (ПАМЯТНИКОВ ИСТОРИИ И КУЛЬТУРЫ) НАРОДОВ РОССИЙСКОЙ ФЕДЕРАЦИИ
 [Иконка] Защитная зона объекта культурного наследия

ТЕРРИТОРИИ ОБЪЕКТОВ КУЛЬТУРНОГО НАСЛЕДИЯ

ОБЪЕКТЫ КУЛЬТУРНОГО НАСЛЕДИЯ
 [Иконка] Памятник федерального значения
 [Иконка] Памятник местного значения
 [Иконка] Ансамбль местного значения

ГРАНИЦЫ ТЕРРИТОРИЙ ОБЪЕКТОВ КУЛЬТУРНОГО НАСЛЕДИЯ
 [Иконка] Граница территории объекта культурного наследия

ОСОБО ОХРАНЯЕМЫЕ ПРИРОДНЫЕ ТЕРРИТОРИИ
 [Иконка] Памятник природы регионального значения

МЕСТОРОЖДЕНИЯ И ПРОЯВЛЕНИЯ ПОЛЕЗНЫХ ИСКОПАЕМЫХ ЧАСТИЦ НЕДР, ПРЕДСТАВЛЕННЫХ ДЛЯ ДОБЫЧИ ПОЛЕЗНЫХ ИСКОПАЕМЫХ, А ТАКЖЕ В ЦЕЛЯХ, НЕ СВЯЗАННЫХ С ИХ ДОБЫЧЕЙ
 [Иконка] Лицензионные участки

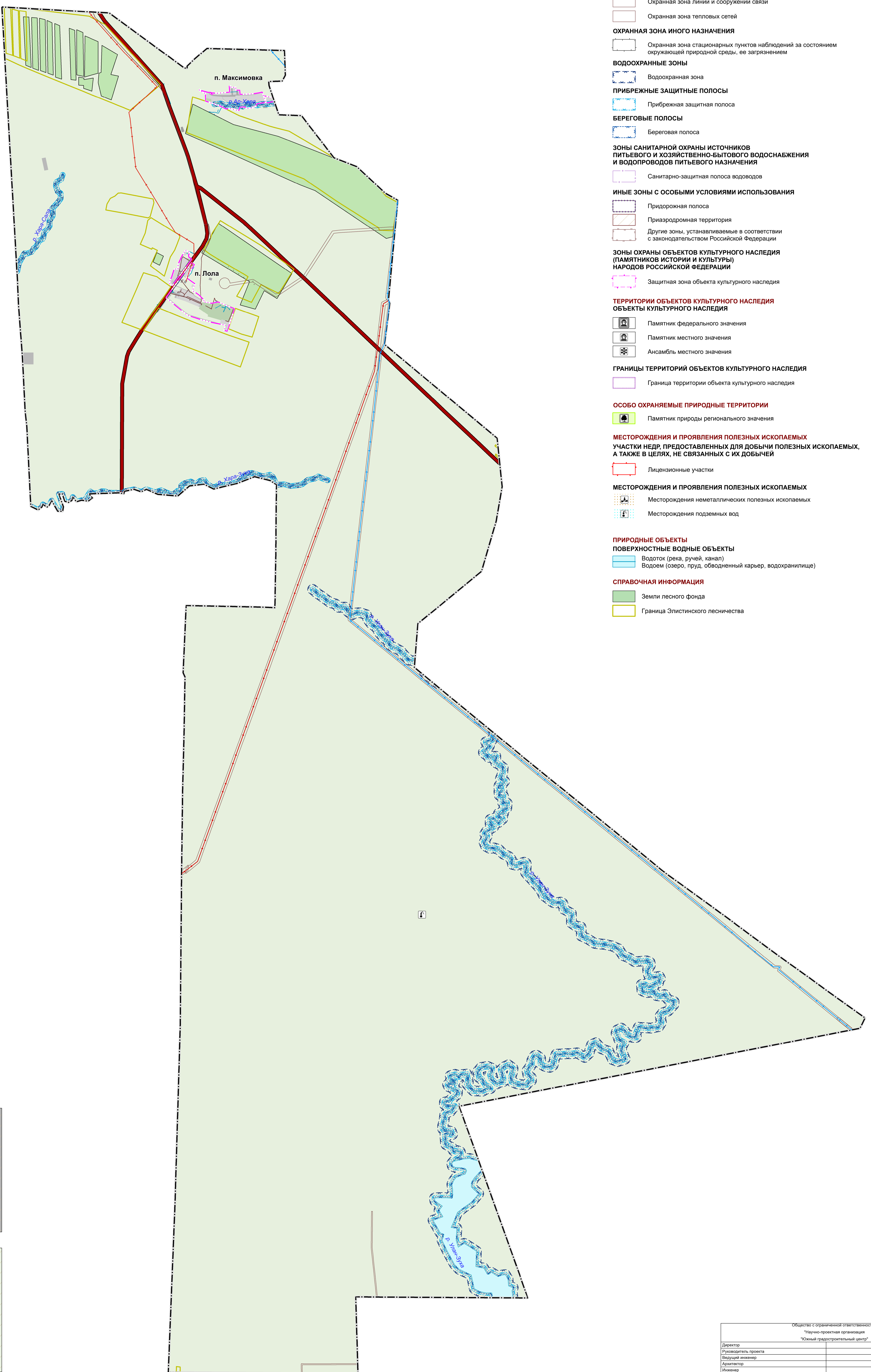
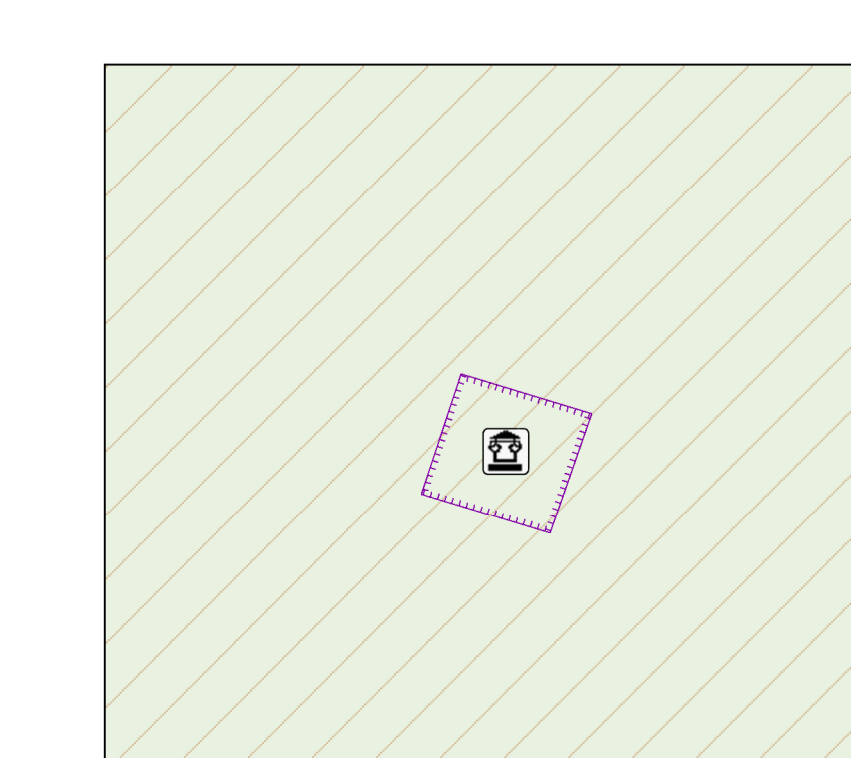
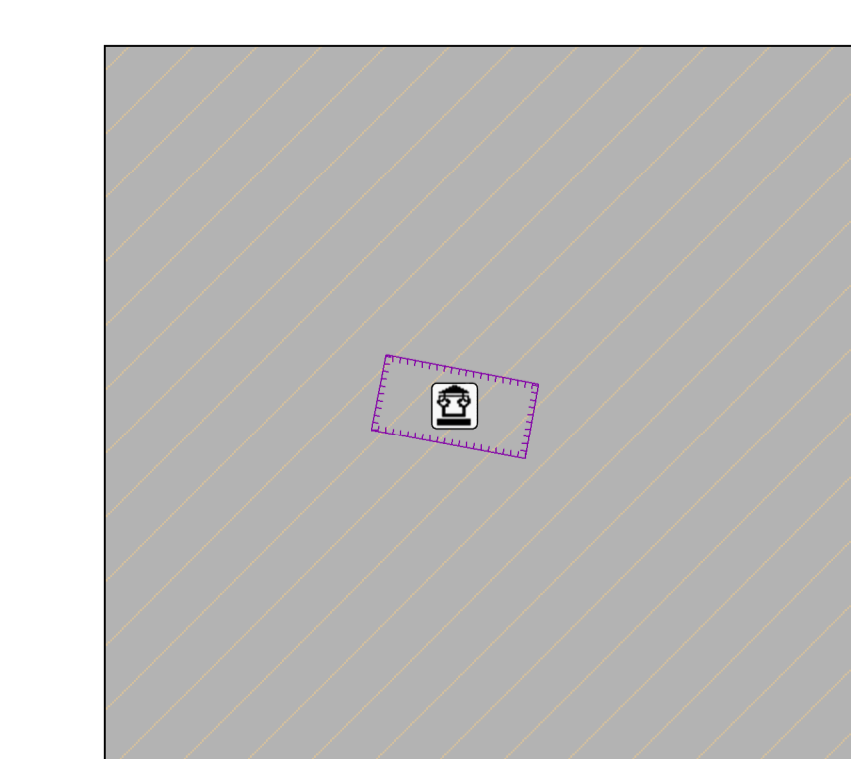
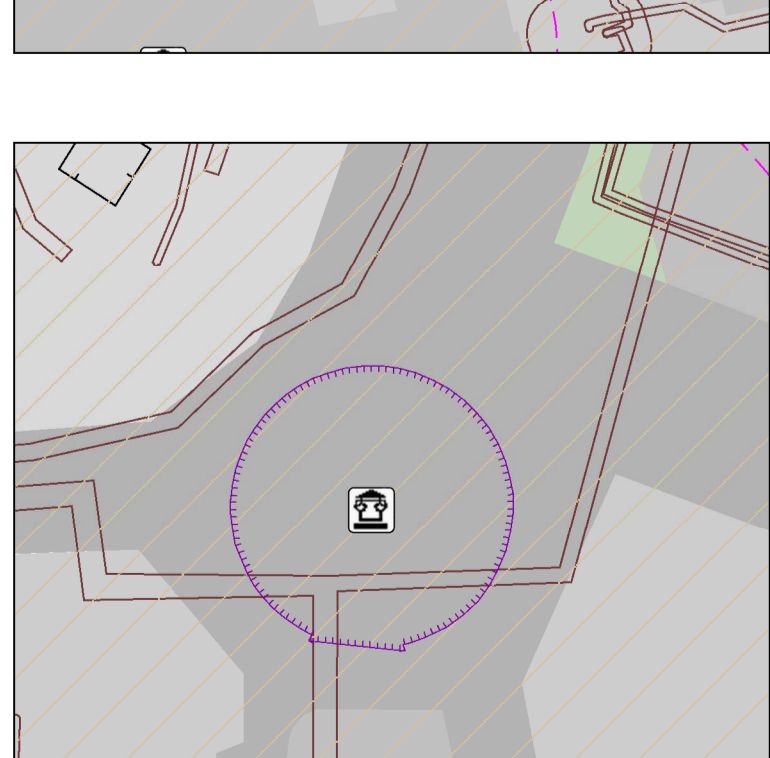
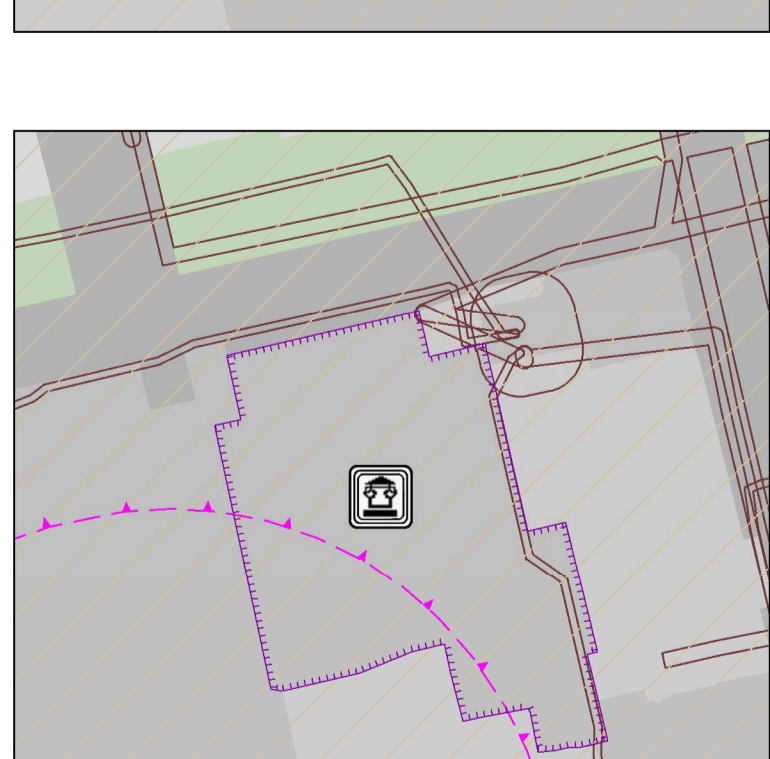
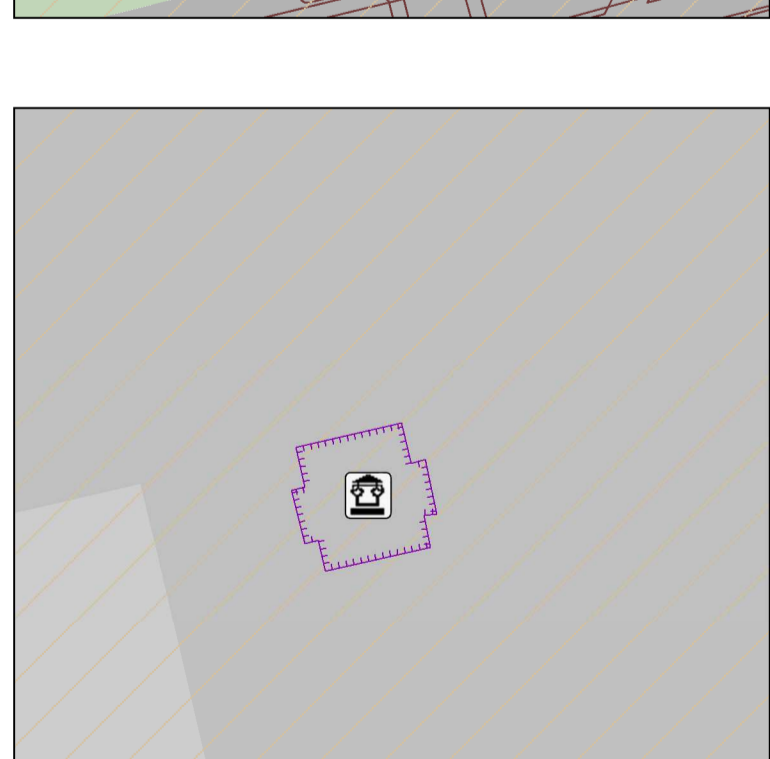
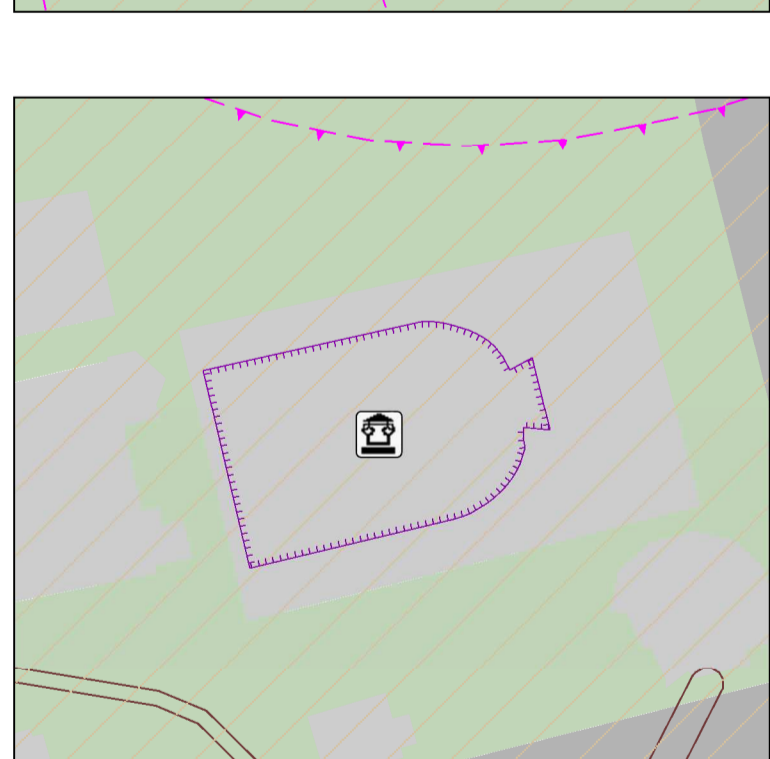
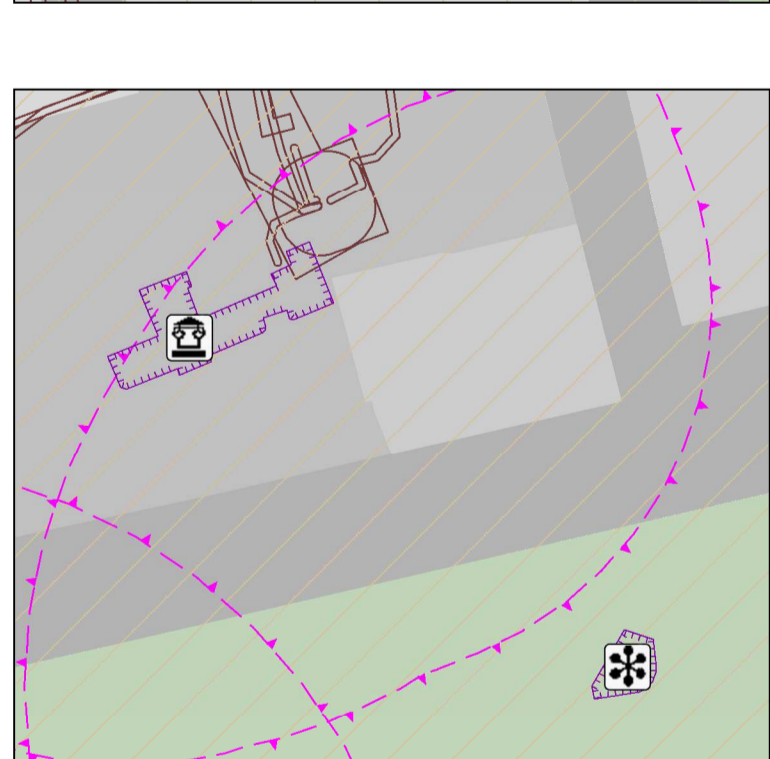
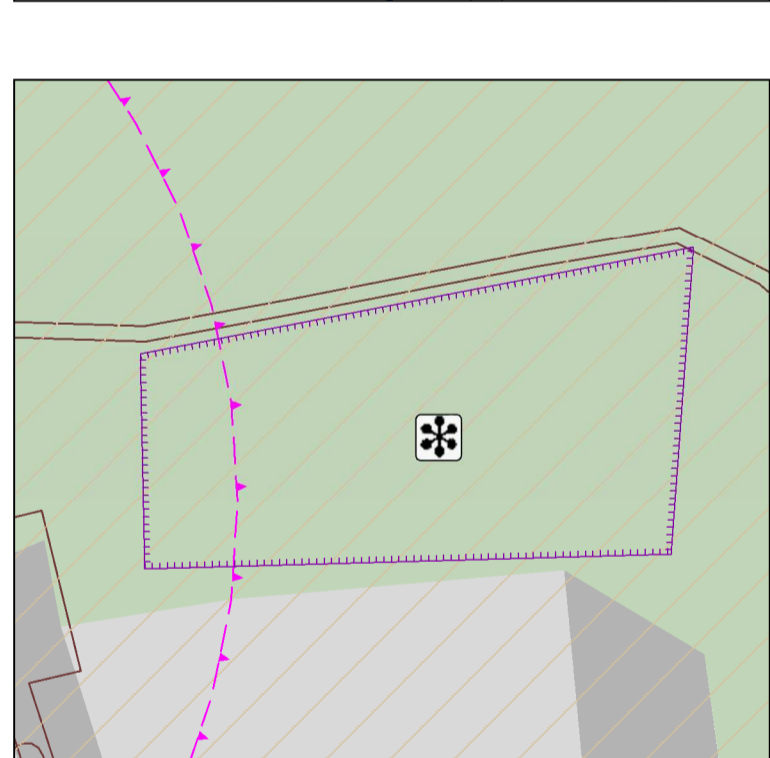
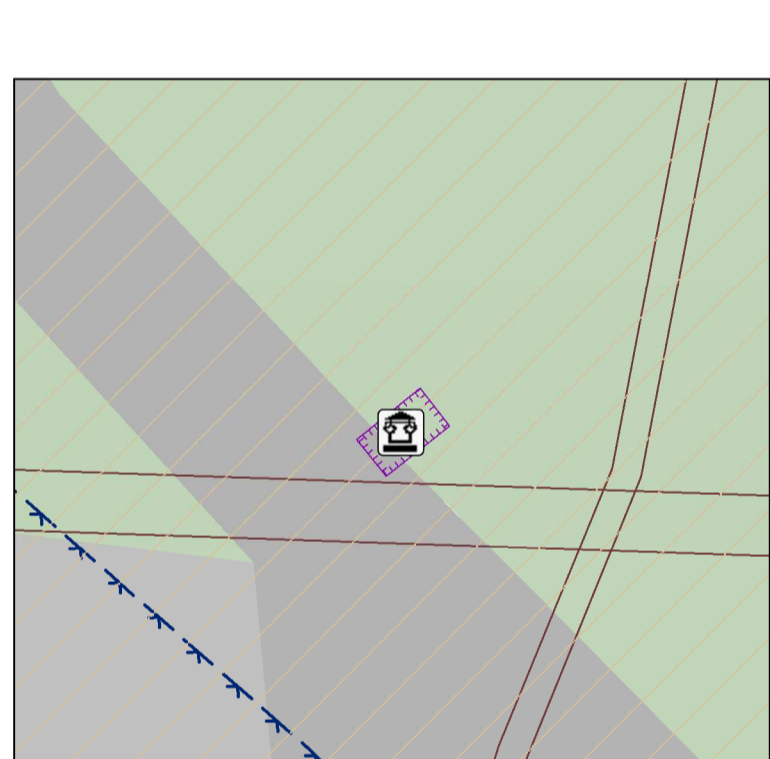
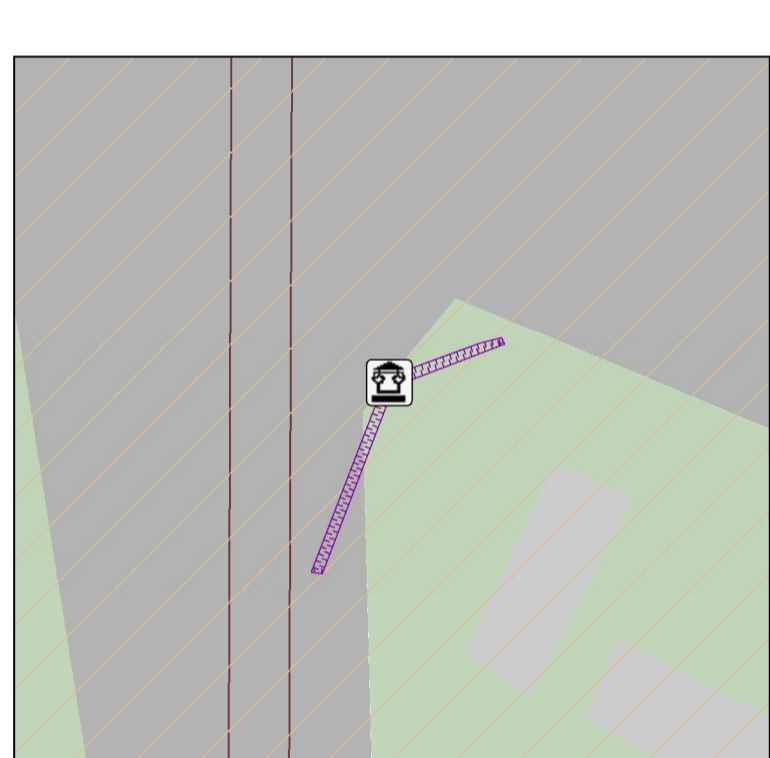
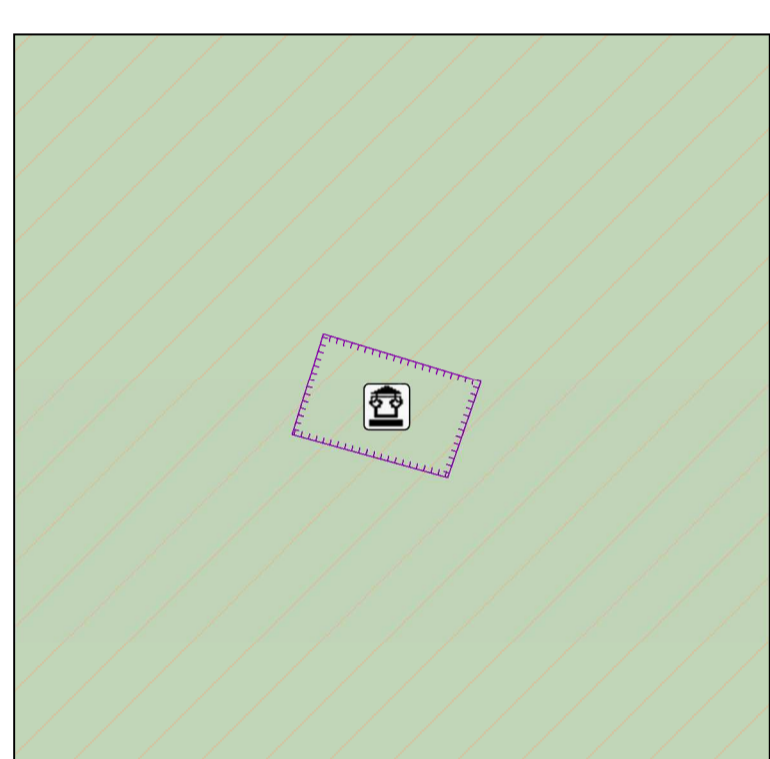
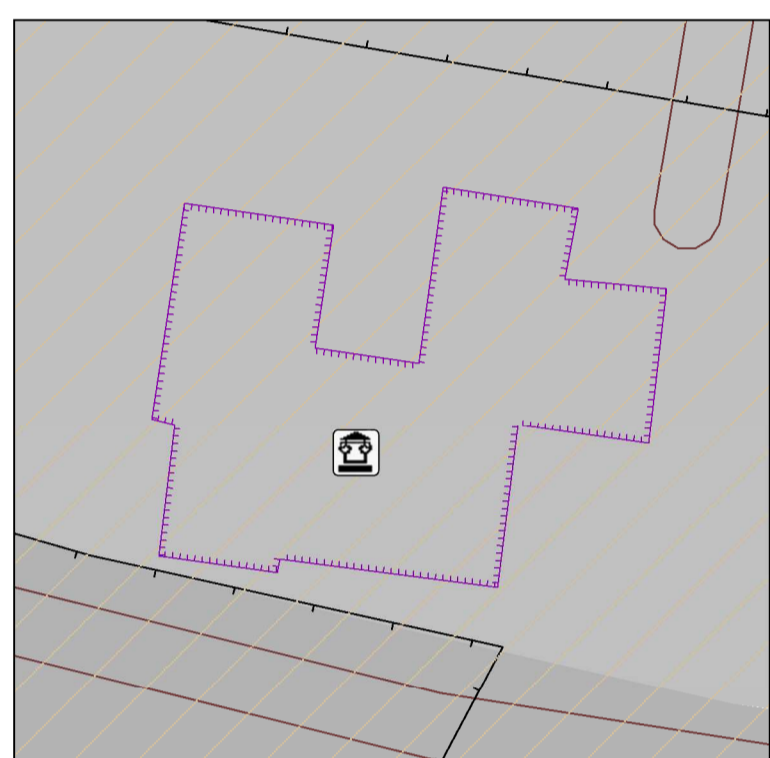
МЕСТОРОЖДЕНИЯ И ПРОЯВЛЕНИЯ ПОЛЕЗНЫХ ИСКОПАЕМЫХ
 [Иконка] Месторождения неметаллических полезных ископаемых
 [Иконка] Месторождения подземных вод

ПРИРОДНЫЕ ОБЪЕКТЫ

ПОВЕРХНОСТНЫЕ ВОДНЫЕ ОБЪЕКТЫ
 [Иконка] Водоток (река, ручей, канал)
 [Иконка] Водоем (озеро, пруд, обводненный карьер, водохранилище)

СПРАВочНАЯ ИНФОРМАЦИЯ
 [Иконка] Земли лесного фонда
 [Иконка] Граница Элитского лесничества

ФРАГМЕНТЫ КАРТЫ С ГРАНИЦАМИ ОБЪЕКТОВ КУЛЬТУРНОГО НАСЛЕДИЯ



Общество с ограниченной ответственностью "Муниципальная организация "Юный градостроительный центр"			
Директор			С. Ю. Тухачев
Руководитель проекта			Т.А. Кошмарова
Большая печать			А.В. Воронин
Архитектор			Г.И. Виноградов
Инженер			Т.Е. Сидорова
Заказчик	Администрация города Элисты		
Цель	Генеральный план города Элисты		
Наименование	Карта зон с особыми условиями использования территорий (с указанием границ лесничества)		
№ Проектной Документации	ЭЭ-03-02	№ Проектной Документации	03-02
Дата	12.03.2022	Дата	12.03.2022