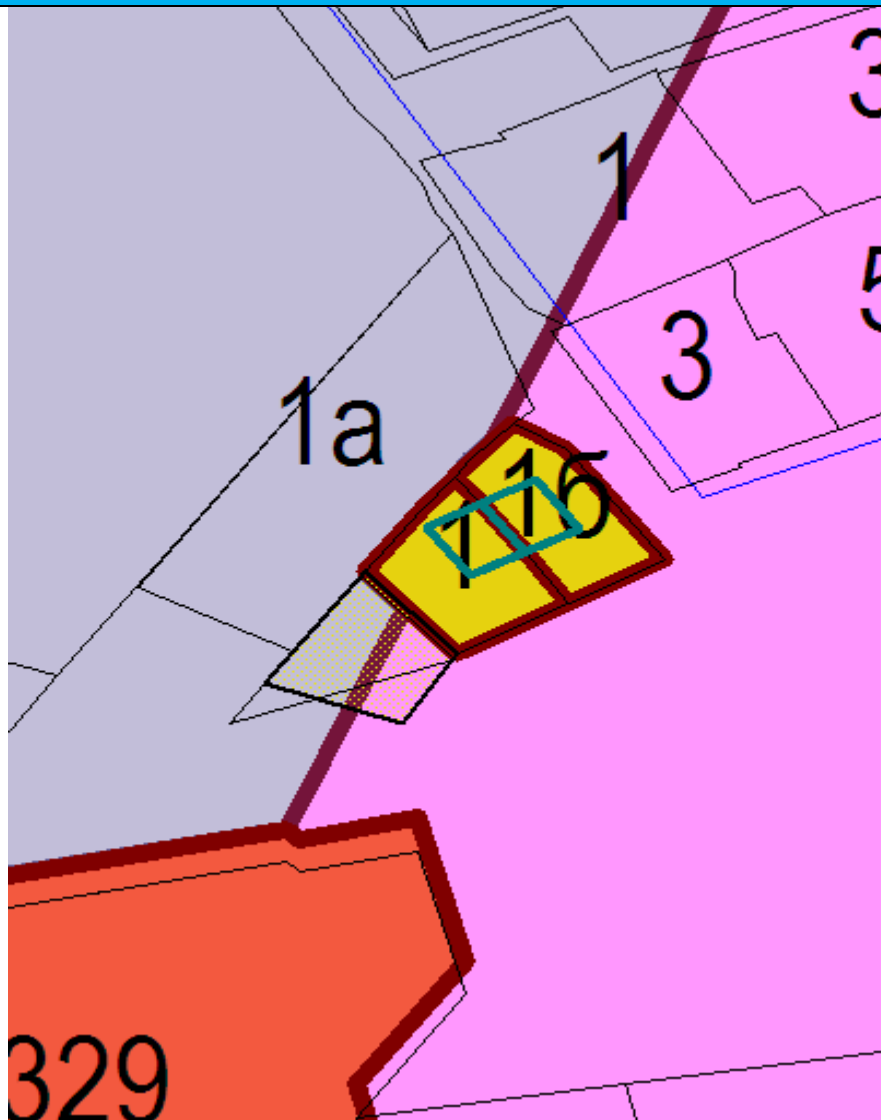


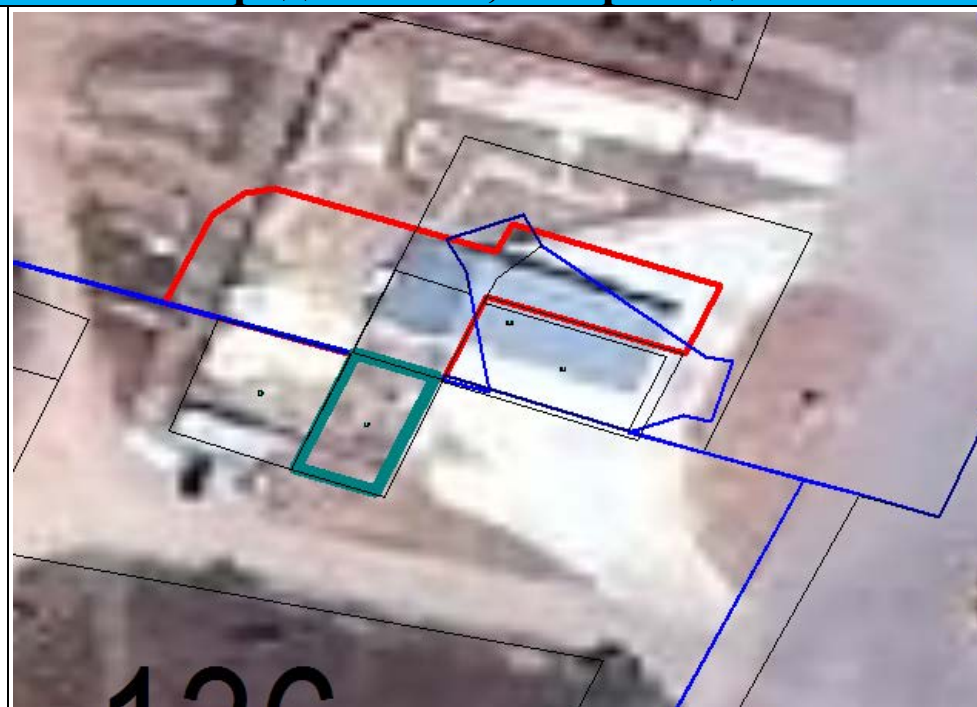
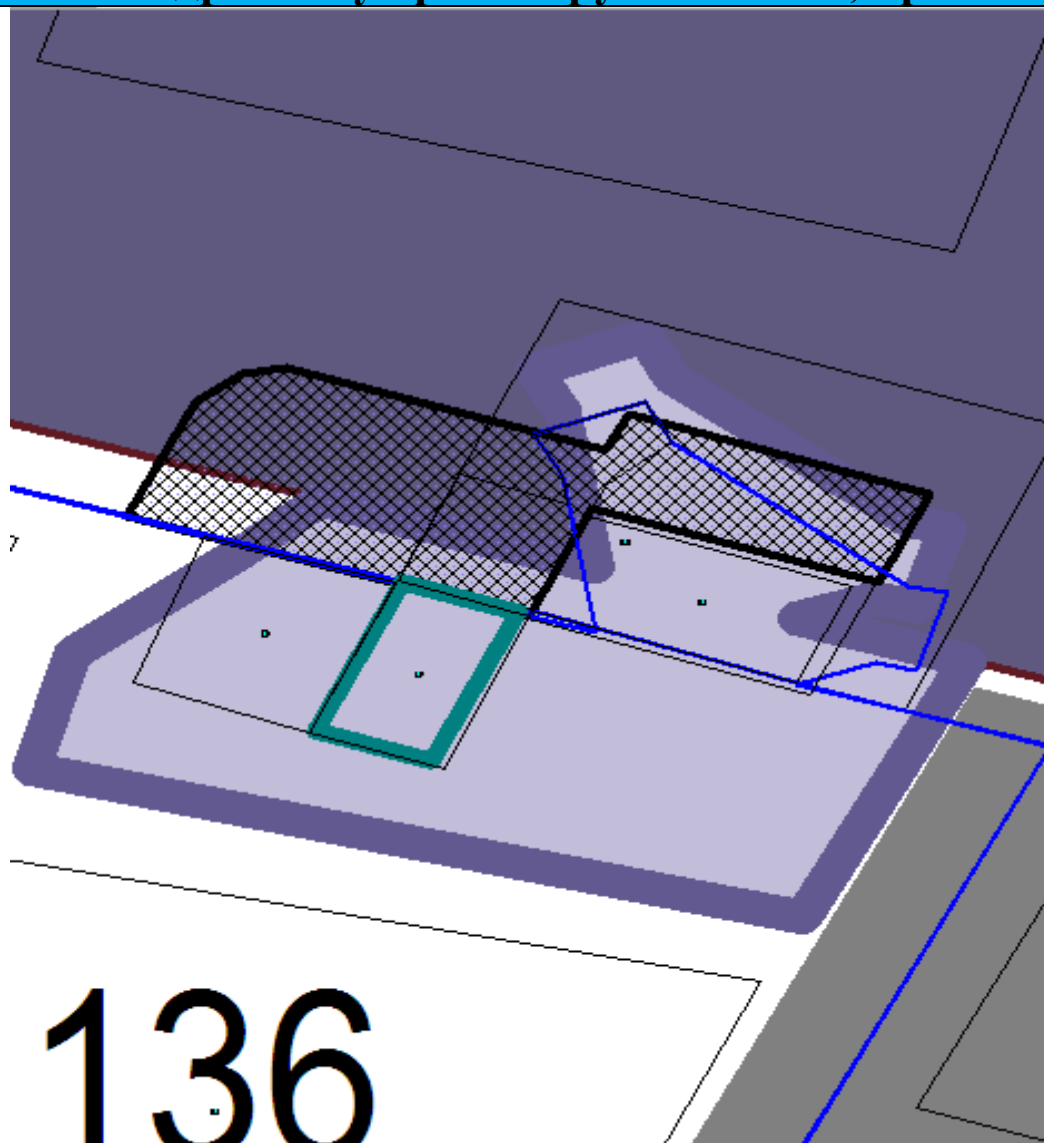
3) в части включения в зону индивидуальной жилой застройки (до 3 эт.) с исключением из коммунальной зоны и зоны торговых и коммерческих объектов земельного участка площадью 250 кв.м., расположенного по адресному ориентиру: г. Элиста, западнее ул. Геологическая, д. № 1;



Ситуационная схема

1) Общая площадь: 250 кв.м.

4) в части включения в коммунальную зону с исключением из зоны инфраструктуры внешнего общественного транспорта земельного участка площадью 419 кв.м., расположенного по адресу: г. Элиста, проспект им. О.И. Городовикова, севернее д. № 4

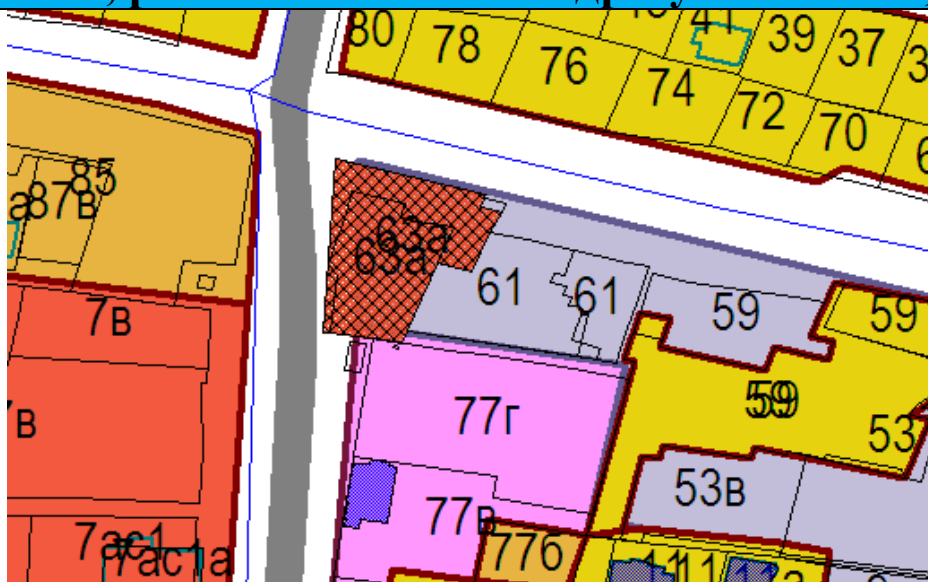


Ситуационная схема

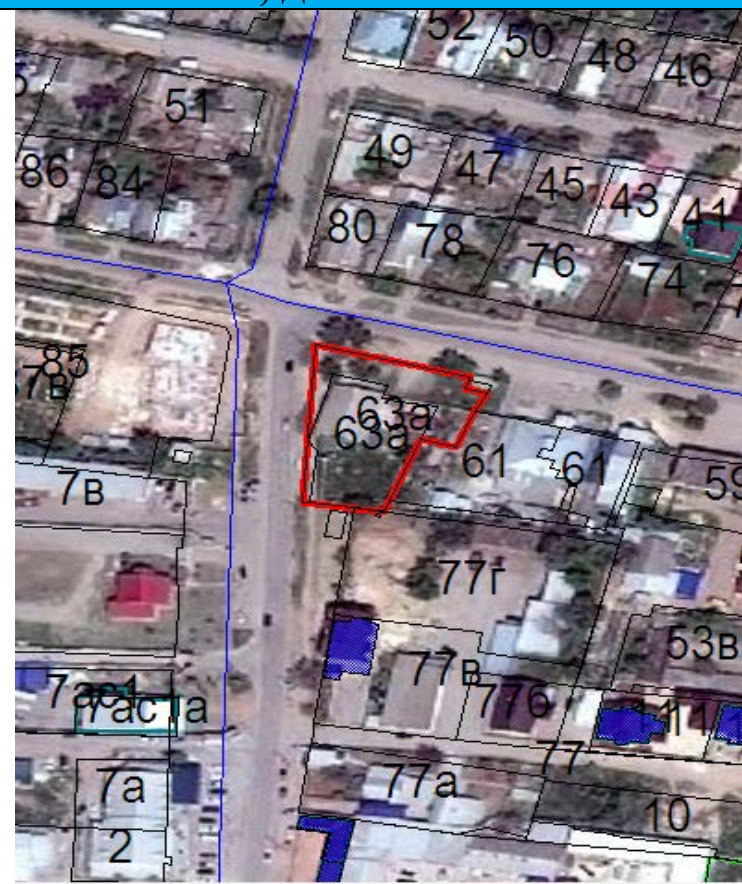
1) Общая площадь – 419 кв.м.

Предлагаемое изменение в Генеральный план города Элисты

5) в части включения в зону многоэтажной жилой застройки (5 эт. и выше) с исключением из коммунальной зоны и зоны улично-дорожной сети земельных участков площадью 1124 кв.м. и 740 кв.м., расположенных по адресу: г. Элиста, ул. им. Р. Веткаловой, д. № 63 «А»

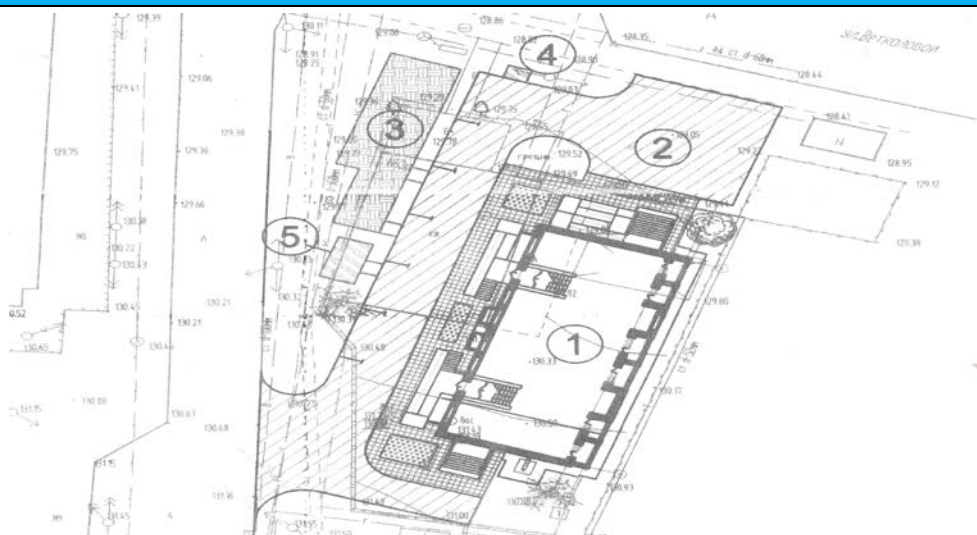


Предлагаемое изменение в Генеральный план города Элисты



Ситуационная схема

- 1) Кадастровый номер земельного участка – 08:14:030242:428**
- 2) Общая площадь: 31110 кв.м.**



Ситуационный план

