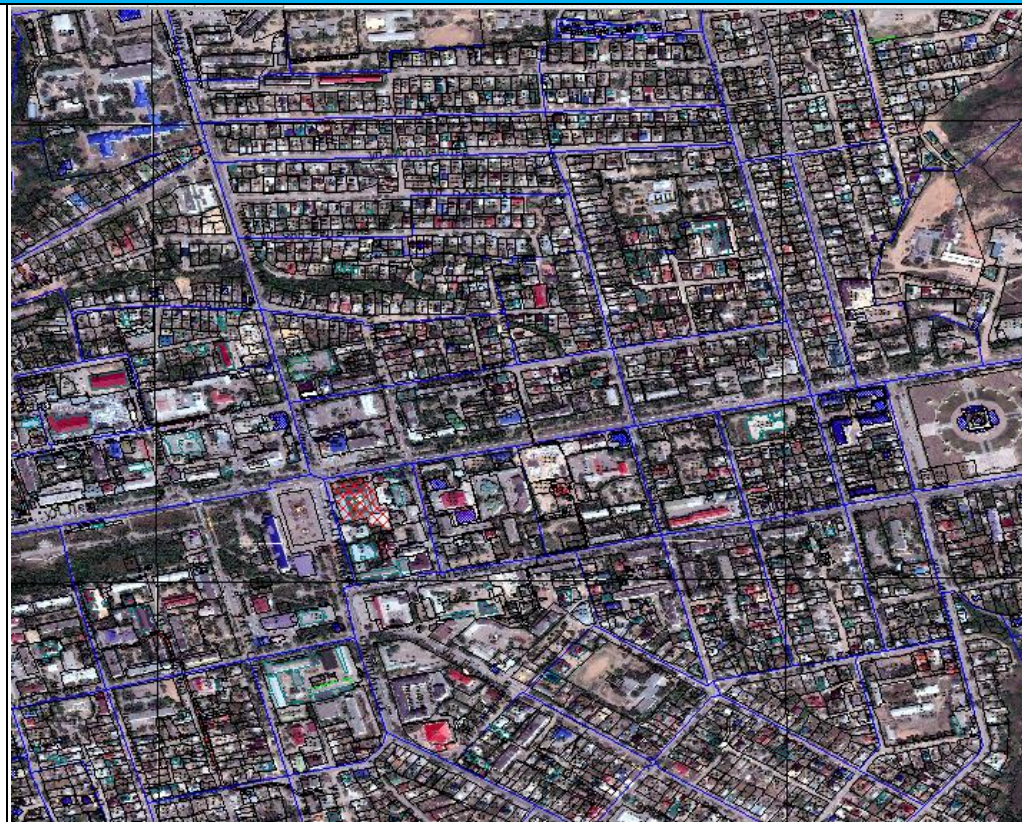
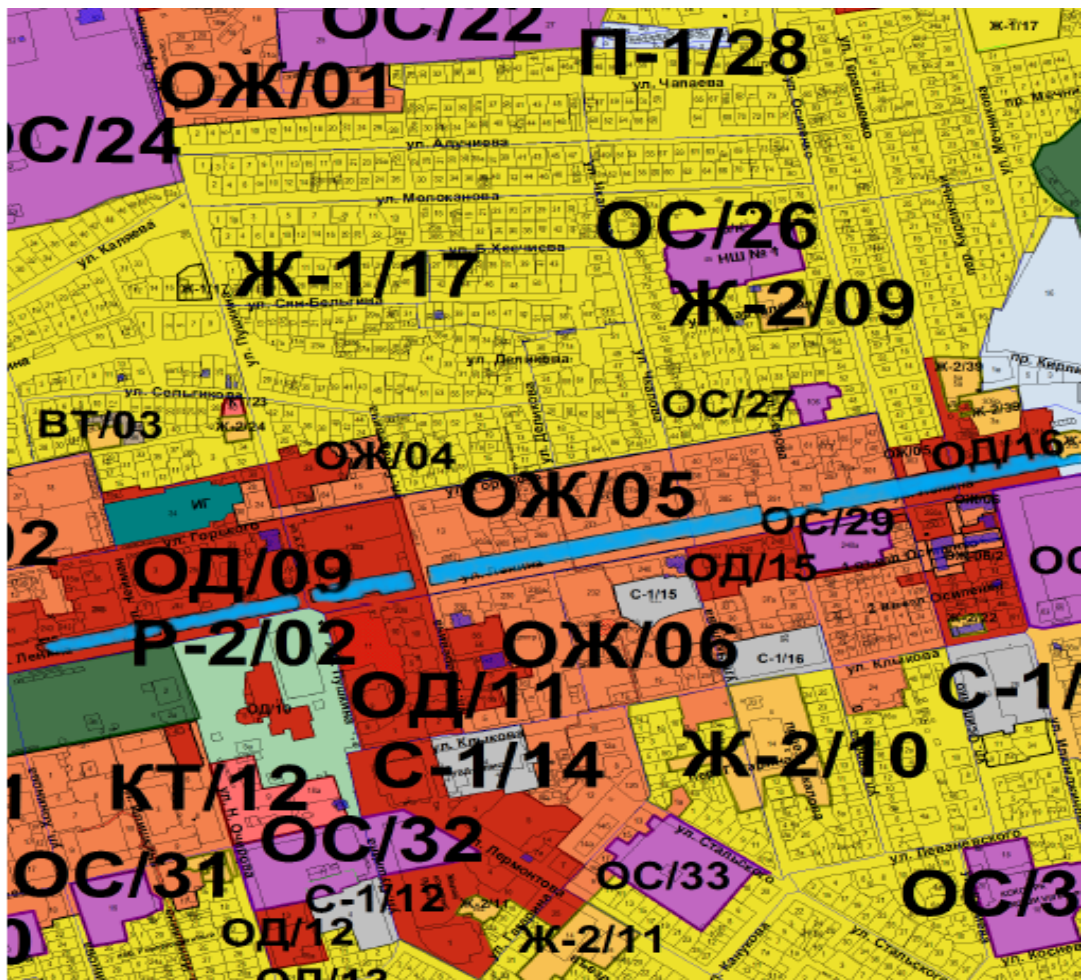


По проекту решения Элистинского городского Собрания «О внесении изменений в Правила землепользования и застройки города Элисты», в части включения в зону скверов, бульваров и площадей (Р-2), с исключением из зоны общественно-деловой застройки (ОД/9, ОД/16, ОД/17), производственно-коммунальной зоны первого типа (П-1/30) и зоны коммерческой (торговой) застройки (КТ/14) земельных участков, расположенных по адресу: Республика Калмыкия, город Элиста, вдоль улицы Ленина по северной стороне от дома № 241 «А» до пересечения с улицей им Пюрбеева А.П.



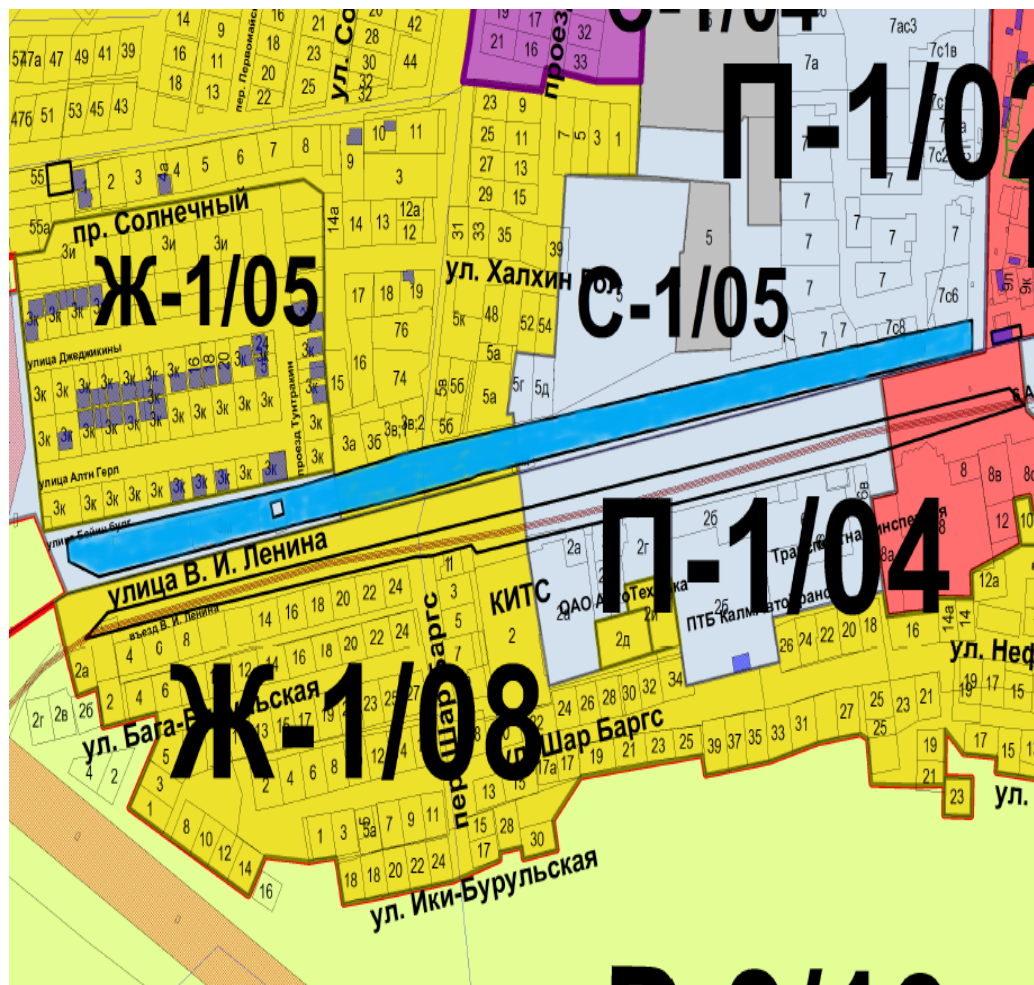
Ситуационная схема

По проекту решения Элистинского городского Собрания «О внесении изменений в Правила землепользования и застройки города Элисты», в части включения в зону скверов, бульваров и площадей (Р-2), с исключением из зоны общественно-деловой застройки (ОД/18), зоны жилой застройки второго типа (Ж-2/13) земельных участков, расположенных по адресному ориентиру: Республика Калмыкия, город Элиста, 9 микрорайон, прилегающий к памятнику «Исход и возвращение» южнее и западнее до многоквартирных домов, вдоль улицы им. Хрущева Н.С. по южной стороне от пересечения с улицей Эсамбаева до пересечения с проспектом О. Бендера



Ситуационная схема

По проекту решения Элистинского городского Собрания «О внесении изменений в Правила землепользования и застройки города Элисты», в части включения в зону скверов, бульваров и площадей (Р-2), с исключением из производственно-коммунальной зоны первого типа (П-1/01, П-1/02) и зоны жилой застройки первого типа (Ж-1/05) территорию, расположенную по адресному ориентиру: Республика Калмыкия, город Элиста, вдоль улицы Ленина по северной стороне от Западной подстанции до пересечения с переулком Демьяновским



Ситуационная схема

